

## **ПРОТОКОЛ**

XXXIII сессии Межгосударственного совета по геодезии, картографии, кадастру и дистанционному зондированию Земли

В период с 24 по 25 мая 2012 года в г. Кишиневе, Республика Молдова состоялась XXXIII сессия Межгосударственного совета по геодезии, картографии, кадастру и дистанционному зондированию Земли (далее - Межгосударственный совет).

В работе сессии приняли участие руководители и представители картографо-геодезических служб Азербайджанской Республики, Республики Армения, Республики Беларусь, Республики Казахстан, Республики Молдова, Российской Федерации, Республики Таджикистан, Республики Узбекистан и Украины.

Список участников прилагается.

В работе XXXIII сессии Межгосударственного совета приняли участие заместитель председателя Исполнительного комитета - Исполнительного секретаря СНГ Бузубаев Т.И.

Заседание XXXIII сессии Межгосударственного совета открыл заместитель председателя Межгосударственного совета по геодезии, картографии, кадастру и дистанционному зондированию Земли - Председатель Государственного комитета по имуществу Республики Беларусь Кузнецов Г.И.

### **По первому вопросу**

*Слушали:*

Отчеты руководителей национальных делегаций об исполнении решений XXXII сессии Межгосударственного совета.

*Постановили:*

1. Установить периодичность внесения изменений в Электронный бюллетень изменений географических названий стран - участниц СНГ - не

реже одного раза в год. Членам Рабочей группы по географическим названиям Межгосударственного совета ежегодно, в срок до 1 сентября направлять председателю Рабочей группы изменения и дополнения соответствующих разделов Электронного бюллетеня изменений географических названий стран - участниц СНГ.

2. Провести десятое заседание Отдела Восточной Европы, Северной и Средней Азии Группы экспертов ООН по географическим названиям и заседание Рабочей группы по географическим названиям Межгосударственного совета во втором полугодии 2012 года в Азербайджанской Республике.

**По второму вопросу**

*Слушали:*

Об организации обучения представителей картографо-геодезических служб государств - участников СНГ в Московском государственном университете геодезии и картографии (МИИГАиК).

*Рекомендовали:*

1. Для разработки мер по координации деятельности учебных заведений государств - участников СНГ МИИГАиК провести в 2012 году семинар заведующих кафедрами и руководителей структурных подразделений профильных вузов, осуществляющих подготовку специалистов в области геодезии, картографии, кадастра и дистанционного зондирования Земли государств - участников СНГ.

2. Для реализации задач переподготовки и повышения квалификации инженерно-технических работников топографо-геодезического производства создать на базе МИИГАиК Учебный центр современных технологий в области геодезии, картографии и кадастра (далее - Центр).

3. МИИГАиК направить в картографо-геодезические службы государств - участников СНГ тематические планы и учебные программы основных курсов переподготовки по важнейшим и востребованным направлениям развития современных технологий производства картографо-

геодезических и кадастровых работ.

4. МИИГАиК подготовить пакет проектно-сметной документации по материально - техническому обеспечению открытия и функционирования Центра для определения оптимальной структуры этого Центра и условий финансирования его деятельности и представить для рассмотрения на XXXIV сессии Межгосударственного совета.

5. Российской стороне решить вопрос об участии на постоянной основе ректора МИИГАиК в сессиях Межгосударственного совета.

### **По третьему вопросу**

*Слушали:*

Отчет Рабочей группы Межгосударственного совета по разработке концепции «пилотного проекта» инфраструктуры пространственных данных и навигации.

*Постановили:*

1. Одобрить Концепцию «пилотного» проекта создания инфраструктуры пространственных данных СНГ.

2. Определить территорией реализации «пилотного» проекта участок территории на стыке границ Российской Федерации, Республики Беларусь и Украины.

3. Членам Рабочей группы Межгосударственного совета по инфраструктуре пространственных данных в срок до 1 января 2013 года подготовить и направить председателю Рабочей группы предложения по организационным, технологическим, техническим и другим мероприятиям, связанным с реализацией «пилотного» проекта.

### **По четвертому вопросу**

*Слушали:*

Отчет Рабочей группы Межгосударственного совета по стандартизации и метрологии.

*Постановили:*

1. Утвердить новую редакцию Программы по стандартизации и метрологии в области геодезии и картографии до 2015 года.

2. Членам Рабочей группы по стандартизации и метрологии в срок до 1 июля 2012 года подготовить и направить в ЦНИИГАиК предложения и замечания по содержанию разработанных документов; ЦНИИГАиК обобщить предложения и окончательные редакции документов представить указанные документы в Межгосударственный совет для утверждения.

3. Просить руководителей картографо-геодезических служб государств-участников СНГ оказать содействие по включению в отраслевые планы работ и их финансированию разработку нормативных технических документов по заданиям Программы.

4. В связи с широким распространением работ с применением цифровых нивелиров и отсутствием на территории государств - участников СНГ современных средств поверки в вертикальном положении штрих-кодовых реек, при ЦНИИГАиК создать Межгосударственный центр поверок цифровых нивелиров и реек и в срок до 1 сентября 2012 года разработать проект Положения по его функционированию и предложения по техническому обеспечению. Проект Положения направить на согласование в картографо-геодезические службы государств - участников СНГ и представить к утверждению на XXXIV сессии Межгосударственного совета.

**По пятому вопросу***Слушали:*

О разработке Комплексного атласа государств - участников СНГ.

*Постановили:*

1. Выразить благодарность Росреестру за проделанную работу по подготовке проекта концепции Комплексного атласа государств-участников СНГ.

2. Отложить вопрос утверждения проекта концепции Комплексного

атласа государств-участников СНГ до следующей сессии Межгосударственного совета.

**По шестому вопросу**

*Слушали:*

О развитии инфраструктуры пространственных данных в Республике Молдова.

Информация принята к сведению.

*Слушали:*

О деятельности Росреестра в области создания и развития геоинформационных технологий.

Информация принята к сведению.

*Слушали:*

Об использовании организациями - членами Межгосударственного совета проекта Единых норм времени на производство топографо-геодезических и картографических работ.

*Постановили:*

ЦНИИГАиК представить доработанный проект Единых норм времени на производство топографо-геодезических и картографических работ к утверждению на XXXIV сессии Межгосударственного совета.

*Слушали:*

О подготовке к проведению V Конгресса геодезистов и картографов 27-28 сентября в г. Минске.


*Постановили:*

Членам Межгосударственного совета в срок до 15 июля 2012 г. направить в Организационный комитет Конгресса предложения по повестке дня и докладчикам.

Межгосударственный совет принял предложение делегации Азербайджанской Республики провести XXXIV сессию во втором полугодии 2012 года.

Межгосударственный совет по геодезии, картографии, кадастру и дистанционному зондированию Земли выражает глубокую благодарность Агентству земельных отношений и кадастра Республики Молдова за прекрасную организацию XXXIII сессии Межгосударственного совета по геодезии, картографии, кадастру и дистанционному зондированию Земли.

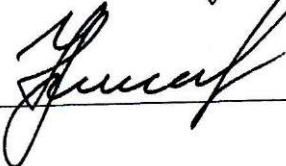
За Азербайджанскую Республику



За Республику Армения




За Республику Беларусь




За Республику Казахстан



За Республику Молдова



За Российскую Федерацию



За Республику Таджикистан



За Республику Узбекистан



Наблюдатель



За Украину